


PRIEDŲ SUDĖTIES ŽINIARAŠTIS

Eil. Nr.	Dokumento žymuo	Pavadinimas	Lapų skaičius	Lapas
1.	SS2402-01-TP-BD.BSŽ-P	Priedų sudėties žiniaraštis	1	1
2.	Registro Nr.: 44/549185	Nekilnojamojo turto registro duomenų bazės išrašas	9	2-10
3.	TIIS1-20240229-011416	TIIS paslaugos „Topografinių ir inžinerinių tinklų planų erdvinių duomenų teikimas derinti ir tvarkyti“ ataskaita	2	11-12
4.	TIIS1-20240229-011416	Topografinis planas	1	13
5.	2023-08-11, Nr. 23-RA22190	Elektros tinklų nuosavybės ribų aktas	2	14-15

0	2024-07-	Statybos leidimui, konkursui		
Laida	Išleidimo data	Laidos statusas, keitimo priežastis (jei taikoma)		
Kval. Patv. Dok. Nr.	 UAB „Synergy Solutions“ Daugėlišio g. 32, LT-09300 Vilnius, Tel. +370 699 19 282, el.p. info@ss-exp.com		Statinio projekto pavadinimas Mokslo paskirties pastato Marių g. 37, Kaune, kapitalinio remonto projektas	
	Pareigos	Vardas, Pavardė	Parašas	Statinio numeris ir pavadinimas
25757	SPV	Artūras Čeikus		01 - Mokykla
				Dokumento pavadinimas
				Priedų sudėties žiniaraštis
				Laida
				0
LT	Statytojas Kauno miesto savivaldybė		Dokumento žymuo SS2402-01-TP-BD.PSŽ-P	
			Lapas	Lapų
			1	1

NEKILNOJAMOJO TURTO REGISTRO DUOMENŲ BAZĖS IŠRAŠAS

2023-12-18 11:52:09

1. Nekilnojamojo turto registre įregistruotas turtas:

Registro Nr.: **44/549185**
Registro tipas: **Žemės sklypas su statiniais**
Sudarymo data: **2006-03-07**
Adresas: **Kaunas, Marių g. 37**

2. Nekilnojamieji daiktai:

- 2.1. **Žemės sklypas**
Unikalus daikto numeris: **4400-0807-4640**
Žemės sklypo kadastro numeris ir kadastro vietovės pavadinimas: **1901/0099:59 Kauno m. k.v.**
Daikto pagrindinė naudojimo paskirtis: **Kita**
Žemės sklypo naudojimo būdas: **Visuomeninės paskirties teritorijos**
Žemės sklypo plotas: **3.5236 ha**
Užstatyta teritorija: **3.5236 ha**
Žemės ūkio naudmenų našumo balas: **40.0**
Matavimų tipas: **Žemės sklypas suformuotas atliekant kadastrinius matavimus**
Kadastro duomenų nustatymo data: **2001-01-25**
- 2.2. **Pastatas - Mokykla**
Unikalus daikto numeris: **1995-3010-9012**
Daikto pagrindinė naudojimo paskirtis: **Mokslo**
Žymėjimas plane: **1C3b**
Statybos pradžios metai: **1976**
Statybos pabaigos metai: **1976**
Papr. remonto pradžios metai: **2017**
Papr. remonto pabaigos metai: **2018**
Statinio kategorija: **Ypatingasis**
Baigtumo procentas: **100 %**
Šildymas: **Bendroji centrinio šildymo sistema**
Vandentiekis: **Komunalinis vandentiekis**
Nuotekų šalinimas: **Komunalinis nuotekų šalinimas**
Dujos: **Nėra**
Sienos: **Gelžbetonio plokštės**
Stogo danga: **Bitumas**
Aukštų skaičius: **3**
Bendras plotas: **6185.35 kv. m**
Pagrindinis plotas: **4293.14 kv. m**
Tūris: **25616 kub. m**
Užstatytas plotas: **2866.00 kv. m**
Koordinatė X: **6085882.41**
Koordinatė Y: **503618.81**
Atkūrimo sąnaudos (statybos vertė): **3228000 Eur**
Fizinio nusidėvėjimo procentas: **13 %**
Atkuriamoji vertė: **2808000 Eur**
Atkūrimo sąnaudų (statybos vertės) ir atkuriamosios vertės nustatymo data: **2018-09-13**
Vidutinė rinkos vertė: **555000 Eur**
Vidutinės rinkos vertės nustatymo būdas: **Masinis vertinimas**
Vidutinės rinkos vertės nustatymo data: **2018-09-13**
Kadastro duomenų nustatymo data: **2018-09-13**
Pastato (jo dalies) energinio naudingumo klasė: **D**
Skačiuojamosios šiluminės energijos sąnaudos pastatui (jo daliai) šildyti: **321.00 kWh/m2/m.**
- 2.3. **Pastatas - Katilinė**
Unikalus daikto numeris: **1995-3010-9023**
Daikto pagrindinė naudojimo paskirtis: **Kita**
Žymėjimas plane: **2H1p**
Statybos pabaigos metai: **1976**
Baigtumo procentas: **100 %**
Šildymas: **Vietinis centrinis šildymas**
Vandentiekis: **Komunalinis vandentiekis**
Nuotekų šalinimas: **Komunalinis nuotekų šalinimas**
Sienos: **Plytos**
Stogo danga: **Ruberoidas**
Aukštų skaičius: **1**
Bendras plotas: **143.20 kv. m**
Pagrindinis plotas: **143.20 kv. m**
Tūris: **794 kub. m**
Užstatytas plotas: **169.00 kv. m**
Koordinatė X: **6085827.45**
Koordinatė Y: **503535.14**
Atkūrimo sąnaudos (statybos vertė): **124177 Eur**
Fizinio nusidėvėjimo procentas: **42 %**
Atkuriamoji vertė: **72115 Eur**
Atkūrimo sąnaudų (statybos vertės) ir atkuriamosios vertės nustatymo data: **2011-11-28**
Vidutinė rinkos vertė: **26674 Eur**
Vidutinės rinkos vertės nustatymo būdas: **Atkuriamoji vertė**
Vidutinės rinkos vertės nustatymo data: **2011-11-28**
Kadastro duomenų nustatymo data: **1977-01-19**
- 2.4. **Pastatas - Transformatorinė**
Unikalus daikto numeris: **1995-3010-9045**

- Daikto pagrindinė naudojimo paskirtis: **Gamybos, pramonės**
 Žymėjimas plane: **3H1p**
 Statybos pabaigos metai: **1976**
 Baigtumo procentas: **100 %**
 Šildymas: **Nėra**
 Sienos: **Plytos**
 Stogo danga: **Ruberoidas**
 Aukštų skaičius: **1**
 Bendras plotas: **40.89 kv. m**
 Pagrindinis plotas: **40.89 kv. m**
 Tūris: **237 kub. m**
 Užstatytas plotas: **55.00 kv. m**
 Atkūrimo sąnaudos (statybos vertė): **51900 Eur**
 Fizinio nusidėvėjimo procentas: **55 %**
 Atkuriamoji vertė: **23400 Eur**
 Atkūrimo sąnaudų (statybos vertės) ir atkuriamosios vertės
 nustatymo data: **2022-12-16**
 Vidutinė rinkos vertė: **12100 Eur**
 Vidutinės rinkos vertės nustatymo būdas: **Atkuriamoji vertė**
 Vidutinės rinkos vertės nustatymo data: **2022-12-16**
 Kadastro duomenų nustatymo data: **2002-05-14**
- 2.5. **Sporto inžineriniai statiniai - Universali aikštelė**
 Unikalus daikto numeris: **4400-4373-6312**
 Daikto pagrindinė naudojimo paskirtis: **Sporto inžineriniai statiniai**
 Žymėjimas plane: **b5**
 Statybos pradžios metai: **1976**
 Statybos pabaigos metai: **1976**
 Rekonstravimo pradžios metai: **2017**
 Rekonstravimo pabaigos metai: **2018**
 Statinio kategorija: **II grupės nesudėtingasis**
 Baigtumo procentas: **100 %**
 Plotas: **610.00 kv. m**
 Danga: **Guma**
 Atkūrimo sąnaudos (statybos vertė): **25600 Eur**
 Fizinio nusidėvėjimo procentas: **38 %**
 Atkuriamoji vertė: **15900 Eur**
 Atkūrimo sąnaudų (statybos vertės) ir atkuriamosios vertės
 nustatymo data: **2018-05-25**
 Vidutinė rinkos vertė: **15900 Eur**
 Vidutinės rinkos vertės nustatymo būdas: **Atkuriamoji vertė**
 Vidutinės rinkos vertės nustatymo data: **2018-05-25**
 Kadastro duomenų nustatymo data: **2018-05-25**
- 2.6. **Sporto inžineriniai statiniai - Rankinio /mini futbolo aikštelė**
 Unikalus daikto numeris: **4400-4373-6185**
 Daikto pagrindinė naudojimo paskirtis: **Sporto inžineriniai statiniai**
 Žymėjimas plane: **b6**
 Statybos pradžios metai: **1976**
 Statybos pabaigos metai: **1976**
 Rekonstravimo pradžios metai: **2017**
 Rekonstravimo pabaigos metai: **2018**
 Statinio kategorija: **II grupės nesudėtingasis**
 Baigtumo procentas: **100 %**
 Plotas: **816.81 kv. m**
 Danga: **Sintetinė**
 Atkūrimo sąnaudos (statybos vertė): **85600 Eur**
 Fizinio nusidėvėjimo procentas: **38 %**
 Atkuriamoji vertė: **53100 Eur**
 Atkūrimo sąnaudų (statybos vertės) ir atkuriamosios vertės
 nustatymo data: **2018-05-25**
 Vidutinė rinkos vertė: **53100 Eur**
 Vidutinės rinkos vertės nustatymo būdas: **Atkuriamoji vertė**
 Vidutinės rinkos vertės nustatymo data: **2018-05-25**
 Kadastro duomenų nustatymo data: **2018-05-25**
- 2.7. **Sporto inžineriniai statiniai - Stadionas**
 Aprašymas / pastabos: **B1, b2, b3**
 Unikalus daikto numeris: **4400-4373-6341**
 Daikto pagrindinė naudojimo paskirtis: **Sporto inžineriniai statiniai**
 Žymėjimas plane: **b1-b3**
 Statybos pradžios metai: **1976**
 Statybos pabaigos metai: **1976**
 Rekonstravimo pradžios metai: **2017**
 Rekonstravimo pabaigos metai: **2018**
 Statinio kategorija: **II grupės nesudėtingasis**
 Baigtumo procentas: **100 %**
 Plotas: **6906.95 kv. m**
 Atkūrimo sąnaudos (statybos vertė): **271000 Eur**
 Fizinio nusidėvėjimo procentas: **65 %**
 Atkuriamoji vertė: **96600 Eur**
 Atkūrimo sąnaudų (statybos vertės) ir atkuriamosios vertės
 nustatymo data: **2018-05-25**
 Vidutinė rinkos vertė: **96600 Eur**
 Vidutinės rinkos vertės nustatymo būdas: **Atkuriamoji vertė**
 Vidutinės rinkos vertės nustatymo data: **2018-05-25**
 Kadastro duomenų nustatymo data: **2018-05-25**
- 2.8. **Kiti inžineriniai statiniai - Centrinis kiemas**
 Unikalus daikto numeris: **4400-4373-6285**
 Daikto pagrindinė naudojimo paskirtis: **Kiti inžineriniai statiniai**
 Žymėjimas plane: **b7**
 Statybos pradžios metai: **1976**
 Statybos pabaigos metai: **1976**
 Statinio kategorija: **II grupės nesudėtingasis**
 Baigtumo procentas: **100 %**
 Atkūrimo sąnaudos (statybos vertė): **41500 Eur**

- Fizinio nusidėvėjimo procentas: **75 %**
 Atkuriamoji vertė: **10400 Eur**
 Atkūrimo sąnaudų (statybos vertės) ir atkuriamosios vertės
 nustatymo data: **2016-10-25**
 Vidutinė rinkos vertė: **10400 Eur**
 Vidutinės rinkos vertės nustatymo būdas: **Atkuriamoji vertė**
 Vidutinės rinkos vertės nustatymo data: **2016-10-25**
 Kadastro duomenų nustatymo data: **2016-10-25**
- 2.9. **Kiti inžineriniai statiniai - Vakarinis kiemas**
 Unikalus daikto numeris: **4400-4373-6274**
 Daikto pagrindinė naudojimo paskirtis: **Kiti inžineriniai statiniai**
 Žymėjimas plane: **b8**
 Statybos pradžios metai: **1976**
 Statybos pabaigos metai: **1976**
 Statinio kategorija: **II grupės nesudėtingasis**
 Baigtumo procentas: **100 %**
 Atkūrimo sąnaudos (statybos vertė): **51300 Eur**
 Fizinio nusidėvėjimo procentas: **75 %**
 Atkuriamoji vertė: **12800 Eur**
 Atkūrimo sąnaudų (statybos vertės) ir atkuriamosios vertės
 nustatymo data: **2016-10-25**
 Vidutinė rinkos vertė: **12800 Eur**
 Vidutinės rinkos vertės nustatymo būdas: **Atkuriamoji vertė**
 Vidutinės rinkos vertės nustatymo data: **2016-10-25**
 Kadastro duomenų nustatymo data: **2016-10-25**
- 2.10. **Kiti inžineriniai statiniai - Vidinis kiemas**
 Unikalus daikto numeris: **4400-4373-6263**
 Daikto pagrindinė naudojimo paskirtis: **Kiti inžineriniai statiniai**
 Žymėjimas plane: **b9**
 Statybos pradžios metai: **1976**
 Statybos pabaigos metai: **1976**
 Statinio kategorija: **II grupės nesudėtingasis**
 Baigtumo procentas: **100 %**
 Atkūrimo sąnaudos (statybos vertė): **27300 Eur**
 Fizinio nusidėvėjimo procentas: **75 %**
 Atkuriamoji vertė: **6830 Eur**
 Atkūrimo sąnaudų (statybos vertės) ir atkuriamosios vertės
 nustatymo data: **2016-10-25**
 Vidutinė rinkos vertė: **6830 Eur**
 Vidutinės rinkos vertės nustatymo būdas: **Atkuriamoji vertė**
 Vidutinės rinkos vertės nustatymo data: **2016-10-25**
 Kadastro duomenų nustatymo data: **2016-10-25**
- 2.11. **Kiti inžineriniai statiniai - Tvora su vartais ir varteliais**
 Unikalus daikto numeris: **4400-5159-6611**
 Daikto pagrindinė naudojimo paskirtis: **Kiti inžineriniai statiniai**
 Žymėjimas plane: **t3**
 Statybos pradžios metai: **2018**
 Statybos pabaigos metai: **2019**
 Statinio kategorija: **I grupės nesudėtingasis**
 Baigtumo procentas: **100 %**
 Aukštis: **1.85 m**
 Ilgis: **711.42 m**
 Medžiaga: **Vielos tinklas**
 Atkūrimo sąnaudos (statybos vertė): **69500 Eur**
 Fizinio nusidėvėjimo procentas: **0 %**
 Atkuriamoji vertė: **69500 Eur**
 Atkūrimo sąnaudų (statybos vertės) ir atkuriamosios vertės
 nustatymo data: **2019-04-17**
 Vidutinė rinkos vertė: **10400 Eur**
 Vidutinės rinkos vertės nustatymo būdas: **Atkuriamoji vertė**
 Vidutinės rinkos vertės nustatymo data: **2019-04-17**
 Kadastro duomenų nustatymo data: **2019-04-17**
- 2.12. **Kiti inžineriniai statiniai - Automobilių stovėjimo aikštelė**
 Unikalus daikto numeris: **4400-4373-6210**
 Daikto pagrindinė naudojimo paskirtis: **Kiti inžineriniai statiniai**
 Žymėjimas plane: **b10**
 Statybos pradžios metai: **1976**
 Statybos pabaigos metai: **1976**
 Statinio kategorija: **II grupės nesudėtingasis**
 Baigtumo procentas: **100 %**
 Atkūrimo sąnaudos (statybos vertė): **26200 Eur**
 Fizinio nusidėvėjimo procentas: **75 %**
 Atkuriamoji vertė: **6560 Eur**
 Atkūrimo sąnaudų (statybos vertės) ir atkuriamosios vertės
 nustatymo data: **2016-10-25**
 Vidutinė rinkos vertė: **6560 Eur**
 Vidutinės rinkos vertės nustatymo būdas: **Atkuriamoji vertė**
 Vidutinės rinkos vertės nustatymo data: **2016-10-25**
 Kadastro duomenų nustatymo data: **2016-10-25**
- 2.13. **Kiti inžineriniai statiniai - Katilinės kiemas**
 Unikalus daikto numeris: **4400-4373-6309**
 Daikto pagrindinė naudojimo paskirtis: **Kiti inžineriniai statiniai**
 Žymėjimas plane: **b11**
 Statybos pradžios metai: **1976**
 Statybos pabaigos metai: **1976**
 Statinio kategorija: **II grupės nesudėtingasis**
 Baigtumo procentas: **100 %**
 Atkūrimo sąnaudos (statybos vertė): **20500 Eur**
 Fizinio nusidėvėjimo procentas: **75 %**
 Atkuriamoji vertė: **5140 Eur**
 Atkūrimo sąnaudų (statybos vertės) ir atkuriamosios vertės
 nustatymo data: **2016-10-25**

- Vidutinė rinkos vertė: **5140 Eur**
 Vidutinės rinkos vertės nustatymo būdas: **Atkuriamoji vertė**
 Vidutinės rinkos vertės nustatymo data: **2016-10-25**
 Kadastro duomenų nustatymo data: **2016-10-25**
- 2.14. **Kiti inžineriniai statiniai - Įvažiavimas**
 Unikalus daikto numeris: **4400-4373-6352**
 Daikto pagrindinė naudojimo paskirtis: **Kiti inžineriniai statiniai**
 Žymėjimas plane: **b12**
 Statybos pradžios metai: **1976**
 Statybos pabaigos metai: **1976**
 Statinio kategorija: **II grupės nesudėtingasis**
 Baigtumo procentas: **100 %**
 Atkūrimo sąnaudos (statybos vertė): **60600 Eur**
 Fizinio nusidėvėjimo procentas: **75 %**
 Atkuriamoji vertė: **15100 Eur**
 Atkūrimo sąnaudų (statybos vertės) ir atkuriamosios vertės
 nustatymo data: **2016-10-25**
 Vidutinė rinkos vertė: **15100 Eur**
 Vidutinės rinkos vertės nustatymo būdas: **Atkuriamoji vertė**
 Vidutinės rinkos vertės nustatymo data: **2016-10-25**
 Kadastro duomenų nustatymo data: **2016-10-25**
- 2.15. **Kiti inžineriniai statiniai - Takai**
 Unikalus daikto numeris: **4400-4373-6296**
 Daikto pagrindinė naudojimo paskirtis: **Kiti inžineriniai statiniai**
 Žymėjimas plane: **b13**
 Statybos pradžios metai: **1976**
 Statybos pabaigos metai: **1976**
 Statinio kategorija: **II grupės nesudėtingasis**
 Baigtumo procentas: **100 %**
 Atkūrimo sąnaudos (statybos vertė): **23600 Eur**
 Fizinio nusidėvėjimo procentas: **75 %**
 Atkuriamoji vertė: **5890 Eur**
 Atkūrimo sąnaudų (statybos vertės) ir atkuriamosios vertės
 nustatymo data: **2016-10-25**
 Vidutinė rinkos vertė: **5890 Eur**
 Vidutinės rinkos vertės nustatymo būdas: **Atkuriamoji vertė**
 Vidutinės rinkos vertės nustatymo data: **2016-10-25**
 Kadastro duomenų nustatymo data: **2016-10-25**
- 2.16. **Kiti inžineriniai statiniai - Renginių zona**
 Unikalus daikto numeris: **4400-4373-6230**
 Daikto pagrindinė naudojimo paskirtis: **Kiti inžineriniai statiniai**
 Žymėjimas plane: **b14**
 Statybos pradžios metai: **1976**
 Statybos pabaigos metai: **1976**
 Statinio kategorija: **II grupės nesudėtingasis**
 Baigtumo procentas: **100 %**
 Atkūrimo sąnaudos (statybos vertė): **59300 Eur**
 Fizinio nusidėvėjimo procentas: **75 %**
 Atkuriamoji vertė: **14800 Eur**
 Atkūrimo sąnaudų (statybos vertės) ir atkuriamosios vertės
 nustatymo data: **2016-10-25**
 Vidutinė rinkos vertė: **14800 Eur**
 Vidutinės rinkos vertės nustatymo būdas: **Atkuriamoji vertė**
 Vidutinės rinkos vertės nustatymo data: **2016-10-25**
 Kadastro duomenų nustatymo data: **2016-10-25**
- 2.17. **Kiti inžineriniai statiniai - Treniruoklių aikštelė**
 Unikalus daikto numeris: **4400-4373-6241**
 Daikto pagrindinė naudojimo paskirtis: **Kiti inžineriniai statiniai**
 Žymėjimas plane: **b15**
 Statybos pradžios metai: **1976**
 Statybos pabaigos metai: **1976**
 Statinio kategorija: **I grupės nesudėtingasis**
 Baigtumo procentas: **100 %**
 Atkūrimo sąnaudos (statybos vertė): **2200 Eur**
 Fizinio nusidėvėjimo procentas: **75 %**
 Atkuriamoji vertė: **550 Eur**
 Atkūrimo sąnaudų (statybos vertės) ir atkuriamosios vertės
 nustatymo data: **2016-10-25**
 Vidutinė rinkos vertė: **88 Eur**
 Vidutinės rinkos vertės nustatymo būdas: **Atkuriamoji vertė**
 Vidutinės rinkos vertės nustatymo data: **2016-10-25**
 Kadastro duomenų nustatymo data: **2016-10-25**
- 2.18. **Kiti inžineriniai statiniai - Daugiafunkciniai gimnastikos treniruokliai**
 Unikalus daikto numeris: **4400-4373-6224**
 Daikto pagrindinė naudojimo paskirtis: **Kiti inžineriniai statiniai**
 Žymėjimas plane: **b16**
 Statybos pradžios metai: **1976**
 Statybos pabaigos metai: **1976**
 Statinio kategorija: **I grupės nesudėtingasis**
 Atkūrimo sąnaudos (statybos vertė): **1250 Eur**
 Fizinio nusidėvėjimo procentas: **75 %**
 Atkuriamoji vertė: **313 Eur**
 Atkūrimo sąnaudų (statybos vertės) ir atkuriamosios vertės
 nustatymo data: **2016-10-25**
 Vidutinė rinkos vertė: **50 Eur**
 Vidutinės rinkos vertės nustatymo būdas: **Atkuriamoji vertė**
 Vidutinės rinkos vertės nustatymo data: **2016-10-25**
 Kadastro duomenų nustatymo data: **2016-10-25**
- 2.19. Priklausinys: **Kiti inžineriniai statiniai - Kiemo statiniai**
 Priklausanti dalis: **1/1 priklauso pastatui Nr. 1995-3010-9012, aprašytam p. 2.2.**
 Aprašymas / pastabos: **(tvora, kiemo aikštelė.)**
 Unikalus daikto numeris: **1995-3010-9067**

Daikto pagrindinė naudojimo paskirtis: **Kiti inžineriniai statiniai**

Statybos pabaigos metai: **1976**

Atkūrimo sąnaudos (statybos vertė): **331267 Eur**

Fizinio nusidėvėjimo procentas: **70 %**

Atkuriamoji vertė: **99340 Eur**

Atkūrimo sąnaudų (statybos vertės) ir atkuriamosios vertės

nustatymo data: **2011-11-28**

Vidutinė rinkos vertė: **16885 Eur**

Vidutinės rinkos vertės nustatymo būdas: **Atkuriamoji vertė**

Vidutinės rinkos vertės nustatymo data: **2011-11-28**

Kadastro duomenų nustatymo data: **1977-01-19**

3. Daikto priklausiniai iš kito registro: įrašų nėra

4. Nuosavybė:

- 4.1. **Nuosavybės teisė**
 Savininkas: **KAUNO MIESTO SAVIVALDYBĖ, a.k. 111106319**
 Daiktas: **sporto inžineriniai statiniai Nr. 4400-4373-6185, aprašyti p. 2.6. sporto inžineriniai statiniai Nr. 4400-4373-6312, aprašyti p. 2.5. sporto inžineriniai statiniai Nr. 4400-4373-6341, aprašyti p. 2.7.**
 Įregistravimo pagrindas: **2016-11-14 Deklaracija apie statybos užbaigimą / paskirties pakeitimą Nr. (33.200)R-4504**
2018-09-07 Deklaracija apie statybos užbaigimą / paskirties pakeitimą Nr. V5-320
 Įrašas galioja: **Nuo 2019-08-05**
- 4.2. **Nuosavybės teisė**
 Savininkas: **KAUNO MIESTO SAVIVALDYBĖ, a.k. 111106319**
 Daiktas: **kiti statiniai Nr. 4400-5159-6611, aprašyti p. 2.11.**
 Įregistravimo pagrindas: **2019-07-17 Deklaracija apie statybos užbaigimą / paskirties pakeitimą Nr. 1**
 Įrašas galioja: **Nuo 2019-07-18**
- 4.3. **Nuosavybės teisė**
 Savininkas: **KAUNO MIESTO SAVIVALDYBĖ, a.k. 111106319**
 Daiktas: **kiti statiniai Nr. 4400-4373-6210, aprašyti p. 2.12. kiti statiniai Nr. 4400-4373-6224, aprašyti p. 2.18. kiti statiniai Nr. 4400-4373-6230, aprašyti p. 2.16. kiti statiniai Nr. 4400-4373-6241, aprašyti p. 2.17. kiti statiniai Nr. 4400-4373-6263, aprašyti p. 2.10. kiti statiniai Nr. 4400-4373-6274, aprašyti p. 2.9. kiti statiniai Nr. 4400-4373-6285, aprašyti p. 2.8. kiti statiniai Nr. 4400-4373-6296, aprašyti p. 2.15. kiti statiniai Nr. 4400-4373-6309, aprašyti p. 2.13. kiti statiniai Nr. 4400-4373-6352, aprašyti p. 2.14.**
 Įregistravimo pagrindas: **2016-11-14 Deklaracija apie statybos užbaigimą / paskirties pakeitimą Nr. (33.200)R-4504**
 Įrašas galioja: **Nuo 2016-11-28**
- 4.4. **Nuosavybės teisė**
 Savininkas: **AB "Energijos skirstymo operatorius", a.k. 304151376**
 Daiktas: **pastatas Nr. 1995-3010-9045, aprašytas p. 2.4.**
 Įregistravimo pagrindas: **2015-05-29 Akcininkų susirinkimo protokolai Nr. 2**
2015-12-31 Perdavimo - priėmimo aktas
 Įrašas galioja: **Nuo 2016-04-06**
- 4.5. **Nuosavybės teisė**
 Savininkas: **LIETUVOS RESPUBLIKA, a.k. 111105555**
 Daiktas: **žemės sklypas Nr. 4400-0807-4640, aprašytas p. 2.1.**
 Įregistravimo pagrindas: **2006-02-02 Apskritis viršininko įsakymas Nr. 02-01-1299**
 Įrašas galioja: **Nuo 2006-03-09**
- 4.6. **Nuosavybės teisė**
 Savininkas: **KAUNO MIESTO SAVIVALDYBĖ, a.k. 111106319**
 Daiktas: **pastatas Nr. 1995-3010-9012, aprašytas p. 2.2. pastatas Nr. 1995-3010-9023, aprašytas p. 2.3. kiti statiniai Nr. 1995-3010-9067, aprašyti p. 2.19.**
 Įregistravimo pagrindas: **1993-04-13 Miesto (rajono) valdybos potvarkis Nr. 433-v**
1995-01-01 Perdavimo - priėmimo aktas
 Įrašas galioja: **Nuo 2001-01-25**

5. Valstybės ir savivaldybių žemės patikėjimo teisė:

- 5.1. **Valstybinės žemės patikėjimo teisė**
 Patikėtinis: **Nacionalinė žemės tarnyba prie Aplinkos ministerijos, a.k. 188704927**
 Daiktas: **žemės sklypas Nr. 4400-0807-4640, aprašytas p. 2.1.**
 Įregistravimo pagrindas: **Žemės įstatymo pakeitimo ir papildymo įstatymas Nr. XI-912, 2010 m. birželio 18 d.**
 Įrašas galioja: **Nuo 2010-07-01**

6. Kitos daiktinės teisės:

- 6.1. **Turto patikėjimo teisė**
 Patikėtinis: **Kauno Palemono gimnazija, a.k. 190137989**
 Daiktas: **sporto inžineriniai statiniai Nr. 4400-4373-6185, aprašyti p. 2.6. sporto inžineriniai statiniai Nr. 4400-4373-6312, aprašyti p. 2.5. sporto inžineriniai statiniai Nr. 4400-4373-6341, aprašyti p. 2.7.**
 Įregistravimo pagrindas: **2017-02-07 Savivaldybės tarybos sprendimas Nr. T-63**
2017-02-28 Perdavimo - priėmimo aktas Nr. 60-9-11
2018-09-07 Deklaracija apie statybos užbaigimą / paskirties pakeitimą Nr. V5-320
 Įrašas galioja: **Nuo 2019-08-06**
- 6.2. **Turto patikėjimo teisė**
 Patikėtinis: **Kauno Palemono gimnazija, a.k. 190137989**
 Daiktas: **kiti statiniai Nr. 4400-4373-6210, aprašyti p. 2.12. kiti statiniai Nr. 4400-4373-6224, aprašyti p. 2.18. kiti statiniai Nr. 4400-4373-6230, aprašyti p. 2.16. kiti statiniai Nr. 4400-4373-6241, aprašyti p. 2.17. kiti statiniai Nr. 4400-4373-6263, aprašyti p. 2.10. kiti statiniai Nr. 4400-4373-6274, aprašyti p. 2.9. kiti statiniai Nr. 4400-4373-6285, aprašyti p. 2.8.**

- kiti statiniai Nr. 4400-4373-6296, aprašyti p. 2.15.
 kiti statiniai Nr. 4400-4373-6309, aprašyti p. 2.13.
 kiti statiniai Nr. 4400-4373-6352, aprašyti p. 2.14.
 [registravimo pagrindas: 2017-02-07 Savivaldybės tarybos sprendimas Nr. T-63
 2017-02-28 Perdavimo - priėmimo aktas Nr. 60-9-11
]rašas galioja: Nuo 2017-03-06
- 6.3. **Turto patikėjimo teisė**
 Patikėtinis: Kauno Palemono gimnazija, a.k. 190137989
 Daiktas: pastatas Nr. 1995-3010-9012, aprašytas p. 2.2.
 [registravimo pagrindas: 2011-11-24 Perdavimo - priėmimo aktas Nr. 60-9-75
 Plotas: 6072.15 kv. m
]rašas galioja: Nuo 2016-08-19
- 6.4. **Turto patikėjimo teisė**
 Patikėtinis: Kauno miesto savivaldybės Vinco Kudirkos viešoji biblioteka, a.k. 290145360
 Daiktas: pastatas Nr. 1995-3010-9012, aprašytas p. 2.2.
 [registravimo pagrindas: 2016-07-12 Savivaldybės tarybos sprendimas Nr. T-404
 2016-08-03 Perdavimo - priėmimo aktas Nr. 60-9-83
 Plotas: 108.62 kv. m
 Aprašymas: Patalpos 56, 57 la.
]rašas galioja: Nuo 2016-08-16
- 6.5. **Turto patikėjimo teisė**
 Patikėtinis: Kauno Palemono gimnazija, a.k. 190137989
 Daiktas: pastatas Nr. 1995-3010-9023, aprašytas p. 2.3.
 kiti statiniai Nr. 1995-3010-9067, aprašyti p. 2.19.
 [registravimo pagrindas: 2011-11-24 Perdavimo - priėmimo aktas Nr. 60-9-75
]rašas galioja: Nuo 2011-11-29
- 6.6. **Kelio servitutas (tarnaujantis)**
 Daiktas: žemės sklypas Nr. 4400-0807-4640, aprašytas p. 2.1.
 [registravimo pagrindas: 2006-02-02 Apskritis viršinininko įsakymas Nr. 02-01-1299
]rašas galioja: Nuo 2006-03-09
- 6.7. **Kelio servitutas (tarnaujantis)**
 Daiktas: žemės sklypas Nr. 4400-0807-4640, aprašytas p. 2.1.
 [registravimo pagrindas: 2006-02-02 Apskritis viršinininko įsakymas Nr. 02-01-1299
]rašas galioja: Nuo 2006-03-09

7. Juridiniai faktai:

- 7.1. **Sudaryta nuomos sutartis**
 Nuomininkas: UAB "Valvitas", a.k. 300154282
 Daiktas: pastatas Nr. 1995-3010-9012, aprašytas p. 2.2.
 [registravimo pagrindas: 2021-08-16 Nuomos sutartis Nr. F1-33
 2021-08-16 Perdavimo - priėmimo aktas Nr. F1-33-2
 2021-08-16 Perdavimo - priėmimo aktas Nr. F1-33-1
 Plotas: 352.93 kv. m
 Aprašymas: Patalpos nuo 1-33 iki 1-42
]rašas galioja: Nuo 2022-03-10
 Terminas: Nuo 2021-08-09 iki 2022-08-08
- 7.2. **Sudaryta panaudos sutartis**
 Panaudos gavėjas: Kauno miesto savivaldybės Vinco Kudirkos viešoji biblioteka, a.k. 290145360
 Daiktas: žemės sklypas Nr. 4400-0807-4640, aprašytas p. 2.1.
 [registravimo pagrindas: 2019-08-27 Panaudos sutartis Nr. 8SUN-55-(14.8.53.)
 Plotas: 0.0609 ha
]rašas galioja: Nuo 2019-09-05
 Terminas: Nuo 2019-08-27 iki 2076-08-27
- 7.3. **Sudaryta nuomos sutartis**
 Nuomininkas: VšĮ "Bruneros", a.k. 164687871
 Daiktas: pastatas Nr. 1995-3010-9012, aprašytas p. 2.2.
 [registravimo pagrindas: 2018-09-10 Nuomos sutartis Nr. F1-41
 2018-09-10 Perdavimo - priėmimo aktas Nr. F1-41-1
 2018-12-03 Susitarimas pakeisti sutartį Nr. 1
 Plotas: 335.40 kv. m
 Aprašymas: Patalpos: 1-38, 1-39, 1-40, 1-41, 1-42, 1-43, 1-44, 1-45, 1-46
]rašas galioja: Nuo 2018-12-13
 Terminas: Nuo 2018-09-10 iki 2021-09-09
- 7.4. **Sudaryta panaudos sutartis**
 Panaudos gavėjas: Kauno Palemono gimnazija, a.k. 190137989
 Daiktas: žemės sklypas Nr. 4400-0807-4640, aprašytas p. 2.1.
 [registravimo pagrindas: 2017-03-10 Panaudos sutartis Nr. 8SUN-16-(14.8.53.)
 Plotas: 3.2362 ha
]rašas galioja: Nuo 2017-03-14
 Terminas: Nuo 2017-03-10 iki 2066-03-10

8. Žymos:

- 8.1. **Teritorija, kurioje taikomos SŽNS, neįregistruota Nekilnojamojo turto registre: valstybiniai parkai (V skyrius, dvidešimt trečiasis skirsnis)**
 Daiktas: žemės sklypas Nr. 4400-0807-4640, aprašytas p. 2.1.
 [registravimo pagrindas: 2019-06-06 Lietuvos Respublikos specialiųjų žemės naudojimo sąlygų įstatymas Nr. XIII-2166
 2019-12-19 Lietuvos Respublikos žemės ūkio ministro įsakymas Nr. 3D-711
]rašas galioja: Nuo 2023-01-01
- 8.2. **Teritorija, kurioje taikomos SŽNS, neįregistruota Nekilnojamojo turto registre: šilumos perdavimo tinklų apsaugos zonos (III skyrius, dvyliktasis skirsnis)**
 Daiktas: žemės sklypas Nr. 4400-0807-4640, aprašytas p. 2.1.
 [registravimo pagrindas: 2019-06-06 Lietuvos Respublikos specialiųjų žemės naudojimo sąlygų įstatymas Nr. XIII-2166
 2019-12-19 Lietuvos Respublikos žemės ūkio ministro įsakymas Nr. 3D-711
]rašas galioja: Nuo 2023-01-01
- 8.3. **Teritorija, kurioje taikomos SŽNS, neįregistruota Nekilnojamojo turto registre: vandens tiekimo ir nuotekų, paviršinių nuotekų tvarkymo infrastruktūros apsaugos zonos (III**

- skyrius, dešimtas skirsnis)
 Daiktas: žemės sklypas Nr. 4400-0807-4640, aprašytas p. 2.1.
 [registravimo pagrindas: 2019-06-06 Lietuvos Respublikos specialiųjų žemės naudojimo sąlygų įstatymas Nr. XIII-2166
 2019-12-19 Lietuvos Respublikos žemės ūkio ministro įsakymas Nr. 3D-711
]rašas galioja: Nuo 2023-01-01
- 8.4. Teritorija, kurioje taikomos SŽNS, neįregistruota Nekilnojamojo turto registre: skirstomųjų dujotiekių apsaugos zonos (III skyrius, šeštasis skirsnis)
 Daiktas: žemės sklypas Nr. 4400-0807-4640, aprašytas p. 2.1.
 [registravimo pagrindas: 2019-06-06 Lietuvos Respublikos specialiųjų žemės naudojimo sąlygų įstatymas Nr. XIII-2166
 2019-12-19 Lietuvos Respublikos žemės ūkio ministro įsakymas Nr. 3D-711
]rašas galioja: Nuo 2023-01-01
- 8.5. Teritorija, kurioje taikomos SŽNS, neįregistruota Nekilnojamojo turto registre: elektros tinklų apsaugos zonos (III skyrius, ketvirtasis skirsnis)
 Daiktas: žemės sklypas Nr. 4400-0807-4640, aprašytas p. 2.1.
 [registravimo pagrindas: 2019-06-06 Lietuvos Respublikos specialiųjų žemės naudojimo sąlygų įstatymas Nr. XIII-2166
 2019-12-19 Lietuvos Respublikos žemės ūkio ministro įsakymas Nr. 3D-711
]rašas galioja: Nuo 2023-01-01
- 8.6. Teritorija, kurioje taikomos SŽNS, neįregistruota Nekilnojamojo turto registre: elektroninių ryšių tinklų elektroninių ryšių infrastruktūros apsaugos zonos (III skyrius, vienuoliktasis skirsnis)
 Daiktas: žemės sklypas Nr. 4400-0807-4640, aprašytas p. 2.1.
 [registravimo pagrindas: 2019-06-06 Lietuvos Respublikos specialiųjų žemės naudojimo sąlygų įstatymas Nr. XIII-2166
 2019-12-19 Lietuvos Respublikos žemės ūkio ministro įsakymas Nr. 3D-711
]rašas galioja: Nuo 2023-01-01

9. Teritorijos, kuriose taikomos SŽNS, įrašytos į NTK kadastro duomenų byloje įrašytų duomenų pagrindu: įrašų nėra

10. Daikto registravimas ir kadastro žymos:

- 10.1. Parengta deklaracija apie statybos užbaigimą (kadastro žyma)
 Daiktas: pastatas Nr. 1995-3010-9012, aprašytas p. 2.2.
 [registravimo pagrindas: 2022-04-07 Informacinės sistemos "Infostatyba" pranešimas Nr. ARCCR-100-220407-05772
 Aprašymas: Paprastas remontas
]rašas galioja: Nuo 2022-04-07
- 10.2. Kadastro duomenų tikslinimas (daikto registravimas)
 Daiktas: pastatas Nr. 1995-3010-9012, aprašytas p. 2.2.
 [registravimo pagrindas: 2018-09-13 Nekilnojamojo daikto kadastro duomenų byla 2020-09-12 Deklaracija apie statybos užbaigimą Nr. 1
]rašas galioja: Nuo 2022-02-09
- 10.3. Kadastrinius matavimus atliko (kadastro žyma)
 DAIVA SABALIAUSKAITĖ
 Daiktas: pastatas Nr. 1995-3010-9012, aprašytas p. 2.2.
 [registravimo pagrindas: 2015-12-30 Kvalifikacijos pažymėjimas Nr. 2M-M-2351
 2018-09-13 Nekilnojamojo daikto kadastro duomenų byla
]rašas galioja: Nuo 2022-02-09
- 10.4. Rekonstrukcija (daikto registravimas)
 Daiktas: sporto inžineriniai statiniai Nr. 4400-4373-6185, aprašyti p. 2.6.
 sporto inžineriniai statiniai Nr. 4400-4373-6312, aprašyti p. 2.5.
 sporto inžineriniai statiniai Nr. 4400-4373-6341, aprašyti p. 2.7.
 [registravimo pagrindas: 2018-09-07 Deklaracija apie statybos užbaigimą / paskirties pakeitimą Nr. V5-320
]rašas galioja: Nuo 2019-08-05
- 10.5. Kadastrinius matavimus atliko (kadastro žyma)
 RUGILIJA MAŽEIKAITĖ-PIKČIENĖ
 Daiktas: sporto inžineriniai statiniai Nr. 4400-4373-6185, aprašyti p. 2.6.
 sporto inžineriniai statiniai Nr. 4400-4373-6312, aprašyti p. 2.5.
 sporto inžineriniai statiniai Nr. 4400-4373-6341, aprašyti p. 2.7.
 [registravimo pagrindas: 2012-01-17 Kvalifikacijos pažymėjimas Nr. 2M-M-1729
 2018-05-25 Nekilnojamojo daikto kadastro duomenų byla
]rašas galioja: Nuo 2019-08-05
- 10.6. Suformuotas naujas (daikto registravimas)
 Daiktas: kiti statiniai Nr. 4400-5159-6611, aprašyti p. 2.11.
 [registravimo pagrindas: 2019-04-17 Nekilnojamojo daikto kadastro duomenų byla 2019-07-17 Deklaracija apie statybos užbaigimą / paskirties pakeitimą Nr. 1
]rašas galioja: Nuo 2019-07-17
- 10.7. Kadastrinius matavimus atliko (kadastro žyma)
 RŪTA TURKUVIENĖ
 Daiktas: kiti statiniai Nr. 4400-5159-6611, aprašyti p. 2.11.
 [registravimo pagrindas: 2008-09-03 Kvalifikacijos pažymėjimas Nr. 2M-M-653
 2019-04-17 Nekilnojamojo daikto kadastro duomenų byla
]rašas galioja: Nuo 2019-07-17
- 10.8. Suformuotas naujas (daikto registravimas)
 Daiktas: sporto inžineriniai statiniai Nr. 4400-4373-6185, aprašyti p. 2.6.
 sporto inžineriniai statiniai Nr. 4400-4373-6312, aprašyti p. 2.5.
 sporto inžineriniai statiniai Nr. 4400-4373-6341, aprašyti p. 2.7.
 kiti statiniai Nr. 4400-4373-6210, aprašyti p. 2.12.
 kiti statiniai Nr. 4400-4373-6224, aprašyti p. 2.18.
 kiti statiniai Nr. 4400-4373-6230, aprašyti p. 2.16.
 kiti statiniai Nr. 4400-4373-6241, aprašyti p. 2.17.
 kiti statiniai Nr. 4400-4373-6263, aprašyti p. 2.10.
 kiti statiniai Nr. 4400-4373-6274, aprašyti p. 2.9.
 kiti statiniai Nr. 4400-4373-6285, aprašyti p. 2.8.
 kiti statiniai Nr. 4400-4373-6296, aprašyti p. 2.15.
 kiti statiniai Nr. 4400-4373-6309, aprašyti p. 2.13.
 kiti statiniai Nr. 4400-4373-6352, aprašyti p. 2.14.

[registravimo pagrindas: **2016-10-25 Nekilnojamojo daikto kadastro duomenų byla 2016-11-14 Deklaracija apie statybos užbaigimą / paskirties pakeitimą Nr. (33.200)R-4504**
[rašas galioja: **Nuo 2016-11-28**

- 10.9. **Kadastrinius matavimus atliko (kadastro žyma) RIMAS RASIMAVIČIUS**
Daiktas: **kiti statiniai Nr. 4400-4373-6210, aprašyti p. 2.12. kiti statiniai Nr. 4400-4373-6224, aprašyti p. 2.18. kiti statiniai Nr. 4400-4373-6230, aprašyti p. 2.16. kiti statiniai Nr. 4400-4373-6241, aprašyti p. 2.17. kiti statiniai Nr. 4400-4373-6263, aprašyti p. 2.10. kiti statiniai Nr. 4400-4373-6274, aprašyti p. 2.9. kiti statiniai Nr. 4400-4373-6285, aprašyti p. 2.8. kiti statiniai Nr. 4400-4373-6296, aprašyti p. 2.15. kiti statiniai Nr. 4400-4373-6309, aprašyti p. 2.13. kiti statiniai Nr. 4400-4373-6352, aprašyti p. 2.14.**
[registravimo pagrindas: **2008-09-11 Kvalifikacijos pažymėjimas Nr. 2M-M-687**
[rašas galioja: **Nuo 2016-11-28**
- 10.10. **Išduotas pastato (jo dalies) energinio naudingumo sertifikatas (kadastro žyma)**
Daiktas: **pastatas Nr. 1995-3010-9012, aprašytas p. 2.2.**
[registravimo pagrindas: **2014-07-08 Pranešimas apie energinio naudingumo sertifikato išdavimą Nr. MK-0008-0005/0**
[rašas galioja: **Nuo 2014-07-08**
Terminas: **Nuo 2012-11-06 iki 2022-11-06**

11. Duomenys apie [registruotas teritorijas, kuriose taikomos specialiosios žemės naudojimo sąlygos:

- 11.1. Teritorijos pavadinimas: **Elektroninių ryšių tinklų elektroninių ryšių infrastruktūros apsaugos zonos (III skyrius, vienuoliktasis skirsnis)**
Teritorijos unikalus numeris: **100361707**
[registravimo pagrindas: **Lietuvos Respublikos susisiekimo ministerija; 2022-08-31 Telia tinklo apsaugos zonos planas Kauno miesto savivaldybėje Nr. 3-419**
[registravimo data: **2022-09-12**
Žemės sklypo plotas, patenkantis į Teritoriją: **692 kv. m, nuo 2023-01-04**
- 11.2. Teritorijos pavadinimas: **Elektros tinklų apsaugos zonos (III skyrius, ketvirtasis skirsnis)**
Teritorijos unikalus numeris: **100340253**
[registravimo pagrindas: **Lietuvos Respublikos energetikos ministerija; 2022-01-17 Įsakymas dėl Kauno elektros tinklų teritorijų plano patvirtinimo Nr. 1-22**
[registravimo data: **2022-03-02**
Žemės sklypo plotas, patenkantis į Teritoriją: **169 kv. m, nuo 2023-01-04**
- 11.3. Teritorijos pavadinimas: **Elektros tinklų apsaugos zonos (III skyrius, ketvirtasis skirsnis)**
Teritorijos unikalus numeris: **100278443**
[registravimo pagrindas: **Lietuvos Respublikos energetikos ministerija; 2022-01-17 Įsakymas dėl Kauno elektros tinklų teritorijų plano patvirtinimo Nr. 1-22**
[registravimo data: **2022-02-11**
Žemės sklypo plotas, patenkantis į Teritoriją: **48 kv. m, nuo 2023-01-05**
- 11.4. Teritorijos pavadinimas: **Elektros tinklų apsaugos zonos (III skyrius, ketvirtasis skirsnis)**
Teritorijos unikalus numeris: **100258451**
[registravimo pagrindas: **Lietuvos Respublikos energetikos ministerija; 2022-01-17 Įsakymas dėl Kauno elektros tinklų teritorijų plano patvirtinimo Nr. 1-22**
[registravimo data: **2022-02-09**
Žemės sklypo plotas, patenkantis į Teritoriją: **34 kv. m, nuo 2023-01-05**
- 11.5. Teritorijos pavadinimas: **Elektros tinklų apsaugos zonos (III skyrius, ketvirtasis skirsnis)**
Teritorijos unikalus numeris: **100242429**
[registravimo pagrindas: **Lietuvos Respublikos energetikos ministerija; 2022-01-17 Įsakymas dėl Kauno elektros tinklų teritorijų plano patvirtinimo Nr. 1-22**
[registravimo data: **2022-02-06**
Žemės sklypo plotas, patenkantis į Teritoriją: **24 kv. m, nuo 2023-01-05**
- 11.6. Teritorijos pavadinimas: **Elektros tinklų apsaugos zonos (III skyrius, ketvirtasis skirsnis)**
Teritorijos unikalus numeris: **100244349**
[registravimo pagrindas: **Lietuvos Respublikos energetikos ministerija; 2022-01-17 Įsakymas dėl Kauno elektros tinklų teritorijų plano patvirtinimo Nr. 1-22**
[registravimo data: **2022-02-06**
Žemės sklypo plotas, patenkantis į Teritoriją: **37 kv. m, nuo 2023-01-05**
- 11.7. Teritorijos pavadinimas: **Elektros tinklų apsaugos zonos (III skyrius, ketvirtasis skirsnis)**
Teritorijos unikalus numeris: **100238731**
[registravimo pagrindas: **Lietuvos Respublikos energetikos ministerija; 2022-01-17 Įsakymas dėl Kauno elektros tinklų teritorijų plano patvirtinimo Nr. 1-22**
[registravimo data: **2022-02-03**
Žemės sklypo plotas, patenkantis į Teritoriją: **318 kv. m, nuo 2023-01-05**
- 11.8. Teritorijos pavadinimas: **Elektros tinklų apsaugos zonos (III skyrius, ketvirtasis skirsnis)**
Teritorijos unikalus numeris: **100227066**
[registravimo pagrindas: **Lietuvos Respublikos energetikos ministerija; 2022-01-17 Įsakymas dėl Kauno elektros tinklų teritorijų plano patvirtinimo Nr. 1-22**
[registravimo data: **2022-02-01**
Žemės sklypo plotas, patenkantis į Teritoriją: **317 kv. m, nuo 2023-01-05**
- 11.9. Teritorijos pavadinimas: **Elektros tinklų apsaugos zonos (III skyrius, ketvirtasis skirsnis)**
Teritorijos unikalus numeris: **100229978**
[registravimo pagrindas: **Lietuvos Respublikos energetikos ministerija; 2022-01-17 Įsakymas dėl Kauno elektros tinklų teritorijų plano patvirtinimo Nr. 1-22**
[registravimo data: **2022-02-01**
Žemės sklypo plotas, patenkantis į Teritoriją: **30 kv. m, nuo 2023-01-05**
- 11.10. Teritorijos pavadinimas: **Elektros tinklų apsaugos zonos (III skyrius, ketvirtasis skirsnis)**
Teritorijos unikalus numeris: **100218856**

[registravimo pagrindas: Lietuvos Respublikos energetikos ministerija; 2022-01-17 Įsakymas dėl Kauno elektros tinklų teritorijų plano patvirtinimo Nr. 1-22

[registravimo data: 2022-01-26

Žemės sklypo plotas, patenkantis į Teritoriją: 36 kv. m, nuo 2023-01-05

11.11.

Teritorijos pavadinimas: **Elektros tinklų apsaugos zonos (III skyrius, ketvirtasis skirsnis)**

Teritorijos unikalus numeris: **100014553**

[registravimo pagrindas: **AB "Energijos skirstymo operatorius"; 2020-01-16 Marių g. Kaune rekonstravimo projektas. Gatvės apšvietimas. Nr. E2N2978966**

[registravimo data: **2021-02-01**

Žemės sklypo plotas, patenkantis į Teritoriją: **14 kv. m, nuo 2023-01-04**

11.12.

Teritorijos pavadinimas: **Elektros tinklų apsaugos zonos (III skyrius, ketvirtasis skirsnis)**

Teritorijos unikalus numeris: **100008286**

[registravimo pagrindas: **AB "Energijos skirstymo operatorius"; 2020-04-17 MARIŲ GATVĖS KAUNE REKONSTRAVIMO PROJEKTAS. Marių g. -, Kaunas, Kauno m. sav. Nr. E2N2972472**

[registravimo data: **2020-11-12**

Žemės sklypo plotas, patenkantis į Teritoriją: **33 kv. m, nuo 2023-01-04**

11.13.

Teritorijos pavadinimas: **Elektros tinklų apsaugos zonos (III skyrius, ketvirtasis skirsnis)**

Teritorijos unikalus numeris: **100007901**

[registravimo pagrindas: **AB "Energijos skirstymo operatorius"; 2020-04-17 MARIŲ GATVĖS KAUNE REKONSTRAVIMO PROJEKTAS. Marių g. -, Kaunas, Kauno m. sav. Nr. E2N2972472**

[registravimo data: **2020-11-09**

Žemės sklypo plotas, patenkantis į Teritoriją: **36 kv. m, nuo 2023-01-04**

11.14.

Teritorijos pavadinimas: **Elektros tinklų apsaugos zonos (III skyrius, ketvirtasis skirsnis)**

Teritorijos unikalus numeris: **100007202**

[registravimo pagrindas: **AB "Energijos skirstymo operatorius"; 2020-04-17 MARIŲ GATVĖS KAUNE REKONSTRAVIMO PROJEKTAS. Marių g. -, Kaunas, Kauno m. sav. Nr. E2N2972472**

[registravimo data: **2020-11-03**

Žemės sklypo plotas, patenkantis į Teritoriją: **39 kv. m, nuo 2023-01-04**

11.15.

Teritorijos pavadinimas: **Skirstomųjų dujotiekių apsaugos zonos (III skyrius, šeštasis skirsnis)**

Teritorijos unikalus numeris: **100217323**

[registravimo pagrindas: Lietuvos Respublikos energetikos ministerija; 2022-01-17 Įsakymas dėl Kauno skirstomųjų dujotiekių teritorijų plano patvirtinimo Nr. 1-21

Duomenų pakeitimo pagrindas: **AB "Energijos skirstymo operatorius"; 2023-07-11 Skirstomojo dujotiekio, T. Masiulio g., Kaune, pertvarkymo projektas Nr. D7A2302354**

Duomenų pakeitimo data: **2023-12-15**

Duomenų pakeitimo pagrindas: **AB "Energijos skirstymo operatorius"; 2022-10-06 Skirstomojo dujotiekio, Vėdrynų g. 28, Kaune, pertvarkymo projektas Nr. D7A2302354**

Duomenų pakeitimo data: **2023-06-28**

Duomenų pakeitimo pagrindas: **AB "Energijos skirstymo operatorius"; 2022-09-02 Dujų tinklų rekonstarvimas Ateities pl. Biruliškių g. žiedinė sankryža Nr. 452-8-00-TP-LD**

Duomenų pakeitimo data: **2023-03-31**

Duomenų pakeitimo pagrindas: **AB "Energijos skirstymo operatorius"; 2022-10-04 Vidutinio slėgio skirstomojo dujotiekio sklype Naglio g. 4, Kaunas pertvarkymo projektas Nr. D7A2205428**

Duomenų pakeitimo data: **2023-03-22**

Duomenų pakeitimo pagrindas: Lietuvos Respublikos energetikos ministerija; 2022-11-21 Įsakymas dėl energetikos ministro 2022 m. sausio 17 d. įsakymo Nr. 1-21 ?Dėl Kauno skirstomųjų dujotiekių teritorijų plano patvirtinimo? pakeitimo Nr. 1-379

Duomenų pakeitimo data: **2023-01-06**

Žemės sklypo plotas, patenkantis į Teritoriją: **263 kv. m, nuo 2023-12-15**

12. Registro pastabos ir nuorodos: įrašų nėra

13. Kita informacija: įrašų nėra

14. Informacija apie duomenų sandoriui tikslinimą: įrašų nėra

Dokumentą atspausdino

DARIJUS ADOMAVIČIUS

TIIS paslaugos

"Topografinių ir inžinerinių tinklų planų erdvinių duomenų teikimas derinti ir tvarkyti" ataskaita

Sugeneruota: 2024-03-07 07:54

Paslaugos gavėjo informacija

Vardas ir pavardė: TOMAS PAKALNIS
GKP: 1GKV-1634

Paslaugos užsakymo informacija

Numeris: TIIS1-20240229-011416
Paslaugos nuoroda: <https://tiiis.planuojustatau.lt/portal/orders/TIIS1-20240229-011416>
Pavadinimas: Marių g. 37, Kaunas
Adresas: Marių g. 37, Kaunas
Prašymo teritorija: 1.55 ha
Pateikto plano tipas: Topografinis planas – pilnas turinys
Rezervuoti šulinių numeriai: Ne
Paslaugos gavėjo komentarai: Po vykdomo Marių gatvės remonoto gelžbetoniniai elektros stulpai yra
Paslaugos gavėjo įkeltas dokumentas: Marių_37.pdf, Aiškinamasis.pdf, Užsakymo_aktas_Marių37.pdf
Paslaugos būseną: Prašymas ir erdviniai duomenys priimti

Pateiktą planą ir plano ED suderino

EDT organizacija: Kauno miesto savivaldybės administracija (330)
Priimtas sprendimas: Erdviniai duomenys priimti
Administracinį sprendimą priėmusio asmens vardas ir pavardė: LINA ŠIMAITIENĖ
Pateiktas tikrinti EDR: Marių_37-TIIS.dwg
Pridėti dokumentai: Marių_37.pdf, Aiškinamasis.pdf, Užsakymo_aktas_Marių37.pdf

Veiksmų ir organizacijos priimtų sprendimų išsklotinė

2024-03-04 09:44:32 Gauta užduotis "Priimti ED (TOPO)"
2024-03-05 08:12:54 Atmesti: neteisingi duomenys
2024-03-05 09:15:55 Gauta užduotis "Priimti ED (TOPO)"
2024-03-06 08:00:56 Atmesti: neteisingi duomenys
2024-03-06 10:00:45 Gauta užduotis "Priimti ED (TOPO)"
2024-03-07 07:48:59 Erdviniai duomenys priimti

ED pateikti susipažinti

Organizacija: AB „Kauno energija“ (104)

Gautas EDR: Marių_37-TIIS.dwg

ED pateikti susipažinti

Organizacija: UAB „Kauno gatvių apšvietimas“ (208)

Gautas EDR: Marių_37-TIIS.dwg

ED pateikti susipažinti

Organizacija: AB „Energijos skirstymo operatorius“ ESO (80)

Organizacijos grupė: AB „Energijos skirstymo operatorius“. Elektros duomenys (81)

Gautas EDR: Marių_37-TIIS.dwg

ED pateikti susipažinti

Organizacija: Telia Lietuva, AB (86)

Organizacijos grupė: Telia Lietuva, AB. Kauno regionas, ryšių tinklo duomenys (423)

Gautas EDR: Marių_37-TIIS.dwg

ED pateikti susipažinti

Organizacija: AB „Energijos skirstymo operatorius“ ESO (80)

Organizacijos grupė: AB „Energijos skirstymo operatorius“. Kauno regionas, dujotiekio duomenys

Gautas EDR: Marių_37-TIIS.dwg

ED pateikti susipažinti

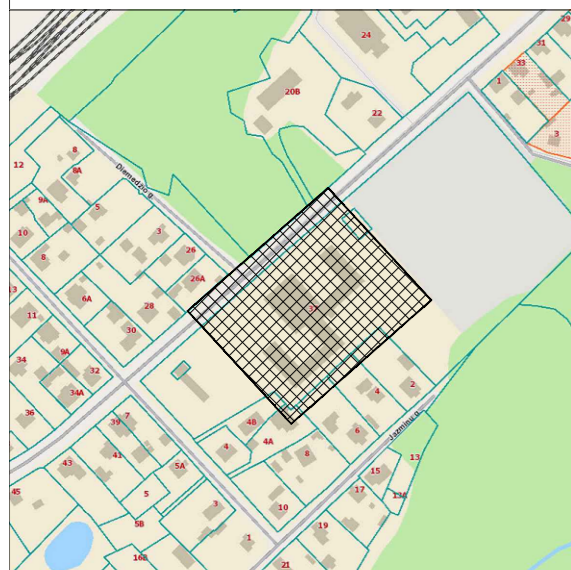
Organizacija: UAB „Kauno autobusai“ (274)

Gautas EDR: Marių_37-TIIS.dwg

ED pateikti susipažinti

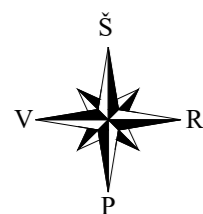
Organizacija: UAB „Kauno vandenys“ (302)

Gautas EDR: Marių_37-TIIS.dwg



60/37 - 0335

503550
6085800



Topografiniam planui Topografijos, inžinerinės infrastruktūros, teritorijų planavimo ir statybos elektroninių vartų informacinėje sistemoje suteiktas numeris: TIISI-20240229-011416


Koordinacių sistema: LKS-94
Aukščių sistema: LAS07
Lietuvos gravimetrinio kvazigeoido modelis: LIT20G

PAREIGOS	PAVARDĖ	PARAŠAS
Geodezininkas	Tomas Pakalnis Kval. paž. Nr. IGKV-1634	

Topografai

• MB "Topografai", Panerių g. 51-208, Vilnius, Lietuva •
• Tel. +370 602 98382 • El. paštas: marius@topografai.lt •

Topografinio plano užsakovas: Privatus asmuo	Objekto adresas: Kaunas, Marių g. 37		
Topografinio plano tipas: Pilno turinio			
Topografinio plano tikslumo klasė: A			
Planinės padėties tikslumas: 0.1 m	Mastelis	Lapy sk./Nr.	Data
Aukščių padėties tikslumas: 0.1 m	M 1:500	1/1	2024-02-21



ELEKTROS TINKLŲ NUOSAVYBĖS RIBŲ AKTAS NR. 23-RA22190

2023-08-11

1. Objekto informacija:

Vartotojo kodas:

Objekto Nr.: 71219638

Objekto pavadinimas: MOKYKLA

Objekto adresas: Marių g. 37, Kaunas, Kauno m. sav.

Elektros energijos apskaitų kiekis objekte 4, vnt.

2. Objekto charakteristikos:

Vartotojo:					Gamintojo:	
Leistina naudoti galia, (kW)	Fazių sk. (vnt.)	Ribojančio leistiną naudoti galią įrenginio vardinė srovė (1), (A)	El. tinklų nuosavybės riba nustatyta įtampoje, (kV)	Įrengtoji galia (2), (kW)	Leistina generuoti galia, (kW)	Generatorių įrengtoji galia, (kW)
300	3	0	0,4	-	90	90

(1) - Ribojančio įrenginio vardinė srovė įrašoma tik tada, kai nuosavybės riba nustatyta žemoje įtampoje (0,4 kV).

(2) - Objekto įrengtoji galia kW įrašoma tik tada, kai nuosavybės riba nustatyta vidutinėje įtampoje (6 – 10 – 35 kV).

PASTABA:

3. Elektros energijos persiuntimo sąlygos:

El. linijos tipas (pagrindinė, rezervinė ir/ar tiesioginė skirstymo linija) (3)	Teisės aktais numatytas elektros energijos persiuntimo atnaujinimo terminas po avarinio (neplaninio) persiuntimo nutrūkimo ar nutraukimo (4), (6/12 val.) (5), (6)	Planinio elektros energijos persiuntimo nutraukimo ar ribojimo trukmė (7), (val./ 2 metus)	Elektros apskaitos prietaisų įrengimo vieta
Pagrindinė	2.5	240	Objekto viduje

(3) Tiesioginė skirstymo linija ir (ar) rezervinė linija, suprantamos taip, kaip jos apibrėžiamos energetikos ministro tvirtinamose elektros įrenginių įrengimo taisyklėse.

(4) Teisės aktuose nustatytais atvejais nurodyti terminai ir sąlygos gali būti kitokie nei nurodyta. Pasikeitus teisės aktams ir jais nustatčius kitokius elektros energijos nutraukimo ar ribojimo terminus ir sąlygas nei nurodyta, taikomi naujais teisės aktais nustatyti terminai ir sąlygos.

(5) Nutrūkus elektros energijos persiuntimui, skirstomųjų tinklų operatorius turi atnaujinti elektros energijos persiuntimą vartotojams ne vėliau kaip per 6 valandas, kai vartotojo elektros įrenginiai įrengti miestuose, kuriuose gyvena daugiau kaip 80 000 gyventojų, ir laisvųjų ekonominių zonų teritorijose, ir ne vėliau kaip per 12 valandų, kai vartotojų elektros įrenginiai įrengti kitoje Lietuvos Respublikos teritorijoje.

(6) Jeigu elektros energijos persiuntimas nutrūko dėl gamtos reiškinių (potvynio, perkūnijos, apšalo, šlapdribos, audros, škvalo, užo ar panašiai) sukeltos energetikos objektų ir įrenginių avarijos, kurios kriterijai numatyti energetikos objektų ir įrenginių avarijų ir sutrikimų tyrimą reglamentuojančiuose teisės aktuose, ar gaisro, tinklų operatorius turi atnaujinti elektros energijos persiuntimą per 72 valandas.

(7) - Teisės aktų nustatytais atvejais ir (ar) tinklų naudotojo ir skirstomųjų tinklų operatoriaus susitarimu gali būti taikomi kitokie elektros energijos nutraukimo ar ribojimo terminai ir sąlygos nei nurodyta. Pasikeitus teisės aktams ir jais nustatčius kitokius elektros energijos nutraukimo ar ribojimo terminus ir sąlygas nei nurodyta, taikomi naujais teisės aktais nustatyti terminai ir sąlygos. Vartotojams elektros energijos persiuntimas negali būti laikinai nutrauktas ilgiau kaip 24 valandas iš eilės, nebent su vartotoju, išskyrus būtinių vartotoją, susitariama dėl kitokių elektros energijos persiuntimo nutraukimo sąlygų.

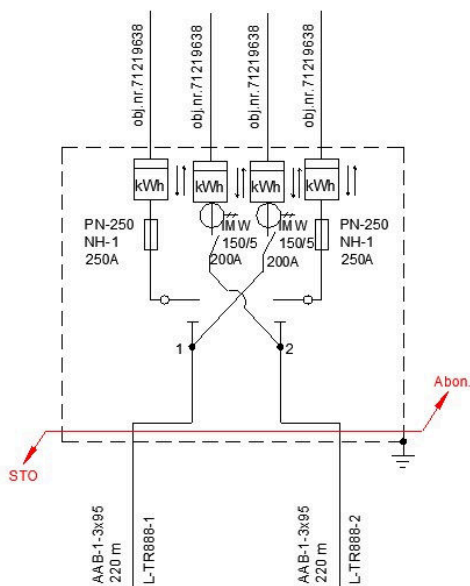
PASTABA:

Vadovaujantis Elektros energijos tiekimo ir naudojimo taisyklių, patvirtintų Lietuvos Respublikos energetikos ministro 2013 m. gruodžio 4 d. įsakymu Nr. 1-231 (toliau – Taisyklės), 56.8 punktu, įrengiant elektros įrenginius ir vidaus tinklą pagal turimą vartotojo elektros įrenginių prijungimo prie skirstomųjų elektros tinklų schemą, vartotojas privalo užtikrinti optimalią vartotojo elektros įrenginių schemą (kaip nustatyta Taisyklių 83, 85, 86 punktuose), numatant ir įgyvendinant priemones galimiems nuostoliams dėl elektros energijos persiuntimo ir tiekimo nutraukimo sumažinti ar jų išvengti, įskaitant ir priemones dėl Lietuvos standarte LST EN 50160:2010 nurodytų staigiųjų trumpųjų, ilgųjų įtampos kryžių ir pertrūkių.

4. Elektros tinklų nuosavybės riba:

4.1.	Elektros tinklų nuosavybės riba nustatyta: ant įvadų prijungimo gnybtų kabelių spintoje KS-2022.
4.2.	Skirstomojo tinklo operatoriaus nuosavybė: transformatorinės 0,4 kV skirstykla, įvadai pakloti (nutiesti) nuo transformatorinės 0,4 kV skirstyklos į kabelių spintą KS-2022 ir elektros energijos apskaitos prietaisas (-ai) su srovės transformatoriais.
4.3.	Objekto savininko nuosavybė: kabelių spinta KS-2022, atvadai pakloti (nutiesti) nuo kabelių spintos į komercinę apskaitos spintą (KAS), komercinė apskaitos spinta, automatinis jungiklis/saugiklis, kabeliai (atvadai) pakloti iš komercinės apskaitos spintos į gamintojo objekto vidaus elektros tinklą, gamintojo objekto elektros tinklas.

5. Elektros įrenginių schema, nurodant tarpusavyje sujungtas oro ir kabelių elektros linijas; transformatorių pastotes; skirstomuosius punktus; transformatorines; įrenginius, skirtus elektros energijai perduoti ir skirstyti; taip pat elektros energijos apskaitos įrengimo vietą bei elektros tinklų nuosavybės ribą:



6. Objekto prijungimo elektrinis adresas:

35-110 kV TP 6-10 kV SP	TP/SP linija (prijunginys)	Transforma- torinė (TR)	TR linija (prijunginys)	0,4 kV KS (PP, SP)	0,4 kV KS linija (prijunginys)	Atramos Nr.	KAS Nr.	Linijos tipas	Galia, (kW)
Palemonas, L-OLS-36, TR-888, L-KS2022-2, TR-888_KS-2022,									
Palemonas	L-OLS-36	TR-888	L-KS2022-2	TR-888_KS-2022				Pagrindinė	150
Palemonas, L-TR173, TR-888, L-KS2022-1, TR-888_KS-2022,									
Palemonas	L-TR173	TR-888	L-KS2022-1	TR-888_KS-2022				Pagrindinė	150

7. Elektros įrenginių ir linijų charakteristikos, kai elektros energijos apskaitos įrengimo vieta nesutampa su elektros tinklų nuosavybės riba:

Duomenys apie elektros linijas (laidus, kabelius)				Duomenys apie transformatorius				Darbo laikas
Markė/skerspjūvis, mm ²	Aktyvioji varža, om/km	Ilgis, km	Ištampa, kV	Vardinė galia, kVA	dPte, kW	dPtj, kW	Ištampa, kV	val./mėn
--	-	-	-	-	-	-	-	-

8. Elektros tinklų nuosavybės ribų aktai : 2022.03.18 Nr. 19-34321 laikomas negaliojančiu.

Aktą patvirtino: Vyresnysis inžinierius FADEJEVIENĖ KRISTINA

Savininkas ar kitu teisėtu pagrindu objektą valdantis asmuo:

(vardas, pavardė, parašas)